

#09

Juillet 2019

MAGAZINE

# AURAY QUIBERON

**GRAND ANGLE**

Transport et mobilité

## Les voies des possibles

**HISTOIRE**

Le salut au drapeau...  
américain

**ART DE VIVRE**

#LAISSEPÂSCOULER

COMMUNAUTÉ

AURAY  
QUIBERON

TERRE-ATLANTIQUE

**17**  
GRAND ANGLE  
**Les voies  
des possibles**



**6**  
**RETOURS SUR**



**32**  
**Rencontres**



**36**  
**BAIE DE QUIBERON  
LE SALUT  
AU DRAPEAU...  
AMÉRICAIN**



**44**  
BALADES  
**DÉTOURS CYCLO,  
DÉTOURS RANDO**



**48**  
Temps forts  
**DES IDÉES POUR SORTIR**



**40**  
ART DE VIVRE  
**#LAISSEPASCOULER**



Ce magazine est imprimé avec des encres végétales sans huile de palme, diluant pétrolier ou matière fossile.



# L'édito



**Philippe Le Ray,**  
Président  
d'Auray Quiberon  
Terre Atlantique  
Prezidant  
An Alre Kiberen  
Douar Atlantel

**I**l y a maintenant 7 ans, les 24 Communes décidaient de travailler ensemble, avec la conviction qu'il serait possible, collectivement, d'être entendus, ambitieux, innovants, de peser davantage et d'obtenir de nouveaux financements pour des projets structurants.

Elles avaient raison, car nous avons convaincu les partenaires d'aménager un Pôle d'Échanges Multimodal afin de favoriser la fréquence des TGV. Nous avons obtenu des financements départementaux, régionaux, nationaux et européens pour créer un incubateur, une pépinière et l'Atelier des Entreprises qui a ouvert ses portes en juin dernier. Nous avons impulsé une véritable politique en matière de déchets et d'assainissement en débloquent des aides conséquentes de l'ADEME et de l'Agence de l'Eau. Nous pouvons aider nos habitants à rénover leur logement, et nous sommes, pour cela, portés en exemple au niveau de la Région Bretagne. Nous harmonisons l'accès aux services communautaires et assurons, d'une seule voix la promotion du 2<sup>e</sup> bassin touristique de Bretagne. Ce sont tous ces projets qui font le ciment de notre précieuse, et à mon sens indispensable solidarité.

Nous vous souhaitons un très bel été !

*Seizh vlez 'zo o doa divizet ar 24 C'humun da labourat a-stroll get ar soñj bout kreñvoc'h asamp, bout klevet gwelloc'h a-benn kinnig raktresoù uhel ha nevez, evit poueziñ muioc'h ha gellet tapout yalc'hadoù nevez da harpiñ raktresoù frammus.*

*Ar gwir a oa gete, rak daet int da benn da gendrec'hel ar gevelerion da gempenn ur pol eskemm liesvod a-benn aesaat ha kreskiñ moned-ha-doned an TTB. Yalc'hadoù a-berzh an Departamant, ar Rannvro, ar Stad hag Europa hon eus gounezet evit sevel ur c'horerez, ur vagerezh hag Atelier an Embregerezhioù a vo digor e zorioù d'an akterion ekonomikel a-benn an hañv é tonet. Roet hon eus lañs d'ur gwir politikerezh a-fed meriñ al lastez hag a-fed yac'husaat, kement-mañ a-dru-garez d'ar skoazelloù-argant daet ag an AAEME peotramant c'hoazh ag Ajañs an Douar. Bez e c'hellomp sikour hon annezidi da adheveziñ o lojeriz hag evit an dra-se omp-ni lakaet da skouer ar skeul Rannvro Breizh. Labourat a reomp-ni evit ma vehe ingal ar moned d'ar servijoù kumuniezh ar razh hon tachad hag evit lakaat ar-wel, holl asamp, eil-vet diazad touristelevh Breizh. Get ar raktresoù-mañ eo e vez kreñvet hor c'henskoazell, ur c'henskoazell ha n'heller ker mui tremen heptañ d'am menno.*

*Un hañvezh bourrapl a hetomp deoc'h !*

**L'ATELIER DES ENTREPRISES**

# TOUS LES SERVICES SUR UN PLATEAU

Un projet de création, de reprise, de développement ou de cession d'entreprise ? Pour vous accompagner, la Communauté de Communes réunit l'ensemble des partenaires sur un seul lieu animé par la Chambre de Commerce et d'Industrie du Morbihan : l'Atelier des Entreprises !

Déjà plus de 2000 entrepreneurs et porteurs de projets ont poussé la porte de l'Atelier des Entreprises d'Auray Quiberon Terre Atlantique pour :

**ÊTRE ACCOMPAGNÉ**

Créateur ou repreneur d'entreprises commerciales, industrielles ou de services, porteur de projet ou chef d'une jeune entreprise en développement, artisan ou auto-entrepreneur... bénéficiez de l'expertise de conseillers qualifiés et de l'expérience d'anciens dirigeants.

**INNOVER**

Vous avez un projet innovant ? Trouvez les solutions d'accompagnement et les partenariats spécifiques mobilisables pour la création et le développement d'une activité novatrice.

**FINANCER VOTRE PROJET**

La création et le développement de votre entreprise nécessitent une levée de fonds importante et des investissements indispensables pour donner corps à votre projet ? Il n'est pas toujours simple de convaincre et de mobiliser les ressources financières nécessaires ? Les partenaires vous accompagnent dans cette étape décisive grâce aux aides aux micro-entrepreneurs, aux prêts d'honneur de 10 000 euros à 50 000 euros sans intérêts...



De gauche à droite : Jean Pol TOUSSAINT (ECTI), Agnès TOSTEN (BGE BRETAGNE), Marie BOUTRON (Entreprendre Au Féminin Bretagne), François COLIN (France Active Bretagne), Loïca HAMERY (Chambre de Métiers et de l'Artisanat), Pierre-Yves LE ROUZIC (Parrain de l'Ecloserie), Julie LE GUINIEC (VIPE), Sophie GIOVANNONI (Chambre de Commerce et d'Industrie)  
Absents sur la photo : Anne LE MAUFF (Région Bretagne), Emilie LE BIHAN (ADIE), Soizig RENAULT (60 000 Rebonds)

## INTÉGRER LES RÉSEAUX

Vous souhaitez travailler en synergie, vous inspirer et apprendre des expériences des uns et des autres, vous entraider, rompre l'isolement face aux problématiques liées à l'entreprise et au rôle d'entrepreneur ?



---

### PLUS D'INFOS ?

Place de l'Europe, 56 400 Auray  
accueil@atelier-des-entreprises.fr • www.atelier-des-entreprises.fr • 02 22 76 03 62



## Hors-les-murs

# DES ESPACES DE TRAVAIL DÉDIÉS AUX ENTREPRENEURS

EN COMPLÉMENT DE SON OFFRE DE SERVICES (VOIR PAGE PRÉCÉDENTE), L'ATELIER DES ENTREPRISES, SITUÉ PORTE OCÉANE À AURAY, VIENT D'OUVRIRE DE NOUVEAUX ESPACES DE TRAVAIL CONFORTABLES ET BIEN ÉQUIPÉS POUR VOUS CONCENTRER, ÉCHANGER HORS DU BUREAU, FAVORISER LE TRAVAIL D'ÉQUIPE ET STIMULER VOTRE CRÉATIVITÉ !

**E**ntretien de recrutement, réunion d'équipe, rendez-vous client, séminaire, formation, conf call, briefing, brainstorming, team building et autres business meeting... en fonction de vos besoins, 3 espaces sont disponibles :



une salle de conférence modulable  
d'une capacité de

**100**

personnes



une salle de travail  
d'une capacité de

**10**

personnes



un espace  
de co-working de

**50 M<sup>2</sup>**

#### TARIFS (PRIX HT)

	1/2 journée	Journée	La journée suivante (consécutives)	Semaine (5 j. consécutifs)
Petite salle (10 pers.)	30 €	50 €	40 €	
Salle de conférence (1/3 ou 2/3)	80 €	150 €	130 €	
Salle de conférence (entière : 100 pers.)	170 €	300 €	280 €	
Visioconférence	30 €		30 €	
Espace coworking (par personne)	15 €		15 €	50 €

#### INFOS ET RÉSERVATIONS

accueil@atelier-des-entreprises.fr  
www.atelier-des-entreprises.fr  
02 22 76 03 62



# Pépinière d'entreprises ELLE A TOUT POUR RÉUSSIR

VOUS VENEZ DE CRÉER VOTRE ENTREPRISE ? AURAY QUIBERON TERRE ATLANTIQUE VIENT D'INAUGURER LA PREMIÈRE PÉPINIÈRE DU PAYS D'AURAY, UN LIEU IDÉAL POUR SÉCURISER ET FAIRE GRANDIR VOTRE PROJET !

## UN ÉCOSYSTÈME DÉDIÉ

Dans la continuité de l'Écloserie (incubateur d'idées innovantes situé à Plouharnel), la pépinière permet aux sociétés de moins de 3 ans de bénéficier :



# 2

### DE LA DYNAMIQUE ENTREPRENEURIALE DES RÉSEAUX D'ENTREPRISES

Club d'entreprises du Pays d'Auray, Confédération des Petites et Moyennes Entreprises du Morbihan, Club des créateurs et repreneurs d'entreprises, Femmes de Bretagne...

# 3

DE L'ÉCOSYSTÈME  
PRIVILIGIÉ DE L'ATELIER  
DES ENTREPRISES QUI RÉUNIT  
LES AIDES ET SERVICES  
DE 14 PARTENAIRES  
ET EXPERTS ÉCONOMIQUES  
PRÉSENTS SUR SITE

(voir page 4)

# 1



### DES FORMATIONS ET DE L'ACCOMPAGNEMENT SUR-MESURE DE LA CCI DU MORBIHAN DANS LE CADRE DU DISPOSITIF PASS CRÉATION DE LA RÉGION BRETAGNE

- FORMATIONS INDIVIDUALISÉES
  - Structuration** • Concevez le dossier de présentation qui concrétise la création de votre entreprise.
  - Faisabilité** • Construisez un plan d'actions commerciales en adéquation avec vos objectifs et réalisez votre prévisionnel de démarrage.
  - Financement** • Sollicitez les partenaires de la création d'entreprises pour compléter votre plan de financement.
  - Lancement** • Sécurisez votre projet.
- FORMATIONS COLLECTIVES ET PARTAGE D'EXPÉRIENCES
 

L'accompagnement individualisé est complété par une offre de formations collectives. Ateliers numériques, formations certifiantes, micro-entreprise... ces formations, ainsi que de nombreux rendez-vous du monde économique (petit-déjeuners, conférences, forums...), vous donnent les clés de la réussite de votre projet.





## VENEZ DÉCOUVRIR LA PÉPINIÈRE...

...située à l'Atelier  
des Entreprises  
(Place de l'Europe,  
Porte Océane à Auray)  
durant les RDV de la création,  
jeudi 10 octobre.



### DES BUREAUX CONVIVIAUX TOUT ÉQUIPÉS

La pépinière est composée de 10 bureaux (de 11 à 20 m<sup>2</sup>) accessibles 24 h/24 h, 7 jours sur 7, intégrant 1 à 4 postes de travail, une connexion internet très haut débit et un photocopieur. Chaque entreprise bénéficie également d'un accueil physique mutualisé pour recevoir ses partenaires, prospects et clients, dispose de salles de réunion, de visioconférence et profite également d'une cuisine, d'une douche et d'une terrasse pour les « à-côtés ».

### DES TARIFS PRÉFÉRENTIELS

Les loyers mensuels, compris entre 200 euros et 330 euros HT (selon la superficie du bureau) intègrent l'ensemble des équipements et services, dont l'accompagnement individualisé et les formations collectives. Chaque entreprise peut être hébergée en formule « pépinière » pour une durée de 3 ans. ■



L'acquisition, l'aménagement et l'équipement de cette pépinière, des espaces de formation et d'accompagnement, de la salle de réunion et de conférence, représentent un montant de **1,2 M€**, dont près de **60 %** pris en charge par les partenaires (225 000 euros par l'État, 258 000 euros par le contrat de partenariat du Pays d'Auray avec la Région Bretagne et 208 000 euros par le Conseil départemental).



### PLUS D'INFOS ET DOSSIERS DE CANDIDATURE

[www.atelier-des-entreprises.fr](http://www.atelier-des-entreprises.fr)

02 22 76 03 62

## Fallait y penser

# L'AQUA BUS

ÇA TURBINE DU CÔTÉ DE L'ÉCLOSERIE AVEC L'ARRIVÉE EN MARS DERNIER DE CHARLES PRINGUAY, ET CET AQUA BUS QUI LUI TROTTE DANS LA TÊTE.

### VOUS EN AVIEZ RÊVÉ ?

Bodyboard électrique, bouteilles de plongée compactes et légères, scooter sous-marin, aquabike flottant, jet ski gonflable... Leur point commun ? Tous ces appareils ludiques, équipés de turbines électriques permettant d'évoquer « sur » ou « sous » l'eau, seront disponibles au sein de l'Aqua Bus ! L'Aqua quoi ?

### IL EST EN TRAIN DE LE FAIRE !

L'Aqua Bus, c'est le projet innovant de Charles Pringuay pour mettre en location, au sein d'un véhicule doté de panneaux solaires, d'une éolienne et de batteries électriques, un ensemble de supports nautiques pouvant être manœuvrés, sans permis, par le plus grand nombre (adultes, enfants, personnes à mobilité réduite...). C'est, pour les habitants et visiteurs de passage, de nouvelles manières ludiques et écoresponsables de profiter, en famille ou entre amis, des joies du littoral. ■





## CHARLES PRINGUAY RECHERCHE ACTUELLEMENT DES MÉCÈNES ET DES SPONSORS

Plus d'infos au 06 26 55 67 09

*"Toutes les conditions sont réunies pour mener à bien ce projet. D'un côté, la Baie de Quiberon, les grandes plages de sable fin, la Ria d'Étel et les étendues d'eau à l'intérieur des terres sont des bassins de jeu parfaits pour tester et concrétiser mon idée. De l'autre, les formations, les réseaux, les conseils et l'accompagnement de personnes expérimentées, notamment des acteurs du nautisme, sont d'une aide précieuse pour lancer mon activité !"*

### COMMENT INTÉGRER L'ECLOSERIE, INCUBATEUR D'ENTREPRISES INNOVANTES ?

Téléchargez le dossier de candidature sur [www.atelier-des-entreprises.fr](http://www.atelier-des-entreprises.fr) ou contactez le Service Développement Économique d'Auray Quiberon Terre Atlantique au 02 22 76 03 60.



**4** ÉPREUVES

*tir à l'arc, course d'orientation,  
canoë et biathlon vtt-sarbacane*



**18** ÉQUIPES

de tous secteurs  
d'activités

## Challenge accepté LES ENTREPRISES SE METTENT AU DEFI !

**72** PARTICIPANTS  
*directeurs, agents  
et salariés*



**442** POINTS OBTENUS  
par Intersport Auray  
vainqueur du premier défi !





## 120 MINUTES

de sueur  
et de bonne humeur

LE 14 JUIN DERNIER, LE SITE DU PETIT BOIS, À CAMORS, ACCUEILLAIT LA 1<sup>RE</sup> ÉDITION DU DÉFI INTERENTREPRISES PLAY 4 FUN AURAY QUIBERON TERRE ATLANTIQUE. UN PARI RÉUSSI POUR LE 1<sup>ER</sup> ÉVÉNEMENT DU GENRE SUR LE DÉPARTEMENT.

### TROQUER LA CRAVATE CONTRE LES CRAMPONS

Permettre aux salariés et chefs d'entreprises du territoire de se rencontrer, de développer les relations, leurs réseaux, avec les clubs d'entreprises et les partenaires économiques... en short. C'est le concept imaginé, en partenariat avec la Communauté de Communes, par la société Play to B, spécialiste du challenge sportif.

### ENTREPRISES

#### ET PARTENAIRES PARTICIPANTS

Saur, Ouest Conseils, Bodemer Auto Auray, SARL Christine Immo, CEFIGES, Intersport Auray, Chambre d'Industrie et de Commerce du Morbihan, Aluminium de Bretagne, 2L Patrimoine, Colas, Auray Quiberon Terre Atlantique, Pays d'Auray, Hillrom et Entreprise Jan.



## Jeunes en mobilité

# MON LOGEMENT SANS GALÈRE !

STAGES, NOUVEAU TRAVAIL,  
FORMATION, APPRENTISSAGE,  
MUTATION, EMPLOI SAISONNIER...  
PAS TOUJOURS FACILE DE TROUVER  
À SE LOGER QUAND ON VIENT  
D'ARRIVER...  
A QUELLE PORTE FRAPPER ?  
LA MAISON DU LOGEMENT  
PEUT VOUS AIDER !



### LE LOGEMENT, UN VÉRITABLE LEVIER POUR L'EMPLOI

Chaque année, sur le pays d'Auray, des dizaines d'emplois restent non pourvus. En cause, une situation tendue, en particulier sur le littoral où peu de logements sont disponibles. Un certain nombre de jeunes peinent à se loger sur la commune où ils ont pourtant trouvé un travail. C'est pourquoi Auray Quiberon Terre Atlantique propose des solutions concrètes pour aider les jeunes salariés à trouver un hébergement à louer à un prix raisonnable, pour deux semaines, un été ou plus d'une année\*.



### UN ACCOMPAGNEMENT DANS LA RECHERCHE DE LOGEMENT

La Maison du Logement accompagne les jeunes dans leur tour d'horizon des possibilités de logement sur le territoire : offres de logements locatifs privés, location de courte ou longue durée, Résidence Jeunes, hébergements saisonniers, structures dédiées... Elle propose également un recensement de l'ensemble des offres de logements sociaux, dont certains bénéficient prioritairement aux salariés, et d'un accompagnement et suivi de dossier de demande de logement social. Les jeunes peuvent aussi y trouver des conseils réglementaires, fiscaux, juridiques et techniques.



### PLUS D'INFOS ?

Maison du Logement  
 Porte Océane à Auray  
 02 97 29 06 54  
 accueil@maison-du-logement.fr  
 www.maison-du-logement.fr

### DES AIDES FINANCIÈRES

Depuis cette année, la Maison du Logement valorise, avec Action Logement, les dispositifs dédiés aux jeunes actifs, notamment saisonniers :

- des aides pour financer le dépôt de garantie demandé par le bailleur : **l'avance Loca-Pass**, prêt sans intérêt d'un montant maximal de 1200 € remboursable sur 25 mois maximum pour tout type de logement du parc social ou privé,
- une caution accordée au locataire, qui prend en charge le paiement du loyer et des charges locatives de la résidence principale, en cas de défaillance de paiement : **la garantie VISALE**, une garantie fiable et gratuite, permettant aux locataires de trouver plus facilement un logement en rassurant leur futur propriétaire,
- une subvention pouvant aller jusqu'à 100 € par mois sur le loyer : **l'aide Mobili-Jeunes**, subvention allégeant la quittance de loyer des jeunes de moins de 30 ans en formation professionnelle, en alternance sous contrat d'apprentissage ou de professionnalisation, percevant au plus 100 % du SMIC.

### UNE NOUVELLE OFFRE DE LOGEMENTS POUR LES JEUNES SAISONNIERS

Auray Quiberon Terre Atlantique et Agora Services, gestionnaire de la Résidence Jeunes d'Auray, déploie actuellement, sur la Presqu'île, une nouvelle offre de logements à la sous-location (chambres meublées, studios meublés ou colocation meublée) pendant la période estivale. Si cette expérimentation est concluante, l'offre pourrait à l'avenir être élargie à d'autres secteurs, en fonction des besoins. Cette offre complémentaire permet une grande flexibilité pour les locataires qui pourront bénéficier de l'ensemble des services d'Agora tout en étant logés au plus près de leur emploi ! ■

\* Ces dispositifs en faveur du logement des jeunes bénéficient des fonds européens LEADER captés par le Pays d'Auray.

## Il était une fois DES LIVRES À PARTAGER

ELLE EST SORTIE !  
LA SÉLECTION 2019 DES LIVRES  
POUR ENFANTS (0-3 ANS) RETENUE  
PAR LES ASSISTANTES MATERNELLES  
A ÉTÉ DÉVOILÉE !

Livres sonores, illustrations originales, invitation au jeu... Pour la deuxième année consécutive, les assistantes maternelles volontaires des Relais Parents Assistantes Maternelles de Belz, Plouharnel et Saint-Philibert ont lu un grand nombre d'ouvrages pour les plus petits, en observant scrupuleusement leurs émotions et leurs réactions. Conclusion : 9 livres et leurs petits personnages ont été retenus pour vous guider parmi la multitude d'ouvrages disponibles, 9 livres estampillés « coups de cœur des assistantes maternelles ». Leurs références, ainsi que les appréciations des assistantes maternelles, sont présentées dans la plaquette « Des livres à partager » disponible dans les médiathèques partenaires de Belz, Carnac, Erdeven, Étrel, Locoal-Mendon, Ploemel, Plouharnel et Saint-Philibert, dans les multi-accueil communautaires, RPAM participants et en téléchargement sur [www.auray-quiberon.fr](http://www.auray-quiberon.fr). ■







# Transport et mobilité Les voies des possibles

## GRAND ANGLE

**L**a mobilité est au cœur de bien des enjeux : économiques, sociaux et environnementaux (30 % des émissions de CO<sub>2</sub> sont générés par les transports). Dans ce domaine, le changement s'installe à grande vitesse. Autour du Pôle d'Échanges Multimodal en création mais aussi sur des sujets sensibles tels que l'axe Auray-Quiberon-les îles, la Communauté de Communes anime une réflexion globale et collective. À la recherche d'un modèle de mobilité plus serein et plus durable, mieux adapté aux évolutions sociales, démographiques, aux enjeux économiques, climatiques, et aux réalités du quotidien... →

## INTERVIEW

## Philippe Le Ray

# “ENVISAGER DES SOLUTIONS INNOVANTES”



### POURQUOI LA COMMUNAUTÉ DE COMMUNES SE SAISIT-ELLE DU SUJET DES TRANSPORTS ?

C'est en effet à la Région de structurer et de coordonner les moyens de transport. Néanmoins, les politiques de mobilité ont des conséquences immédiates sur les projets que nous menons en termes d'aménagement de l'espace, de développement économique et touristique, d'accès à l'emploi – saisonnier notamment –, d'attractivité et, bien entendu, d'environnement.

### LA MOBILITÉ EST DONC UNE QUESTION TRÈS VASTE, PAR QUOI COMMENCER ?

Il faut traiter cette question dans sa globalité, avec toutes les parties prenantes, pour bien comprendre quels sont les usages, les besoins et les difficultés des habitants, des touristes, des salariés. C'est la raison pour laquelle nous avons organisé l'an dernier une grande concertation auprès de tous ceux qui parcourent au quotidien notre territoire. Leurs retours du terrain nous permettent une analyse fine, indispensable pour imaginer des solutions adaptées, structurées, coordonnées, et complémentaires, pour asseoir les décisions et engager des investissements parfois très importants.

## QUELLES SONT LES PRINCIPALES DIFFICULTÉS

### QUE RENCONTRENT LES USAGERS POUR SE DÉPLACER ?

Sur notre territoire, les principales difficultés sont liées à l'axe de circulation entre Auray et les îles, particulièrement encombré durant les périodes de vacances scolaires. Et cette problématique ne date pas d'hier. C'est, pour notre territoire, un véritable serpent de mer. Mais les choses bougent. Nous avons demandé à l'ensemble des partenaires qui ont une responsabilité dans ce dossier de se mettre autour de la table : État, Région, Département, SNCF... Et pour la première fois, nous allons, ensemble, étudier toutes les possibilités sans rien nous interdire, mais en envisageant au contraire les solutions les plus innovantes, pour permettre des alternatives à l'automobile. Le dossier avance...

### DES ALTERNATIVES À L'AUTOMOBILE ?

Il fait bon vivre et travailler en Bretagne sud, en particulier entre Lorient et Vannes... Et ça commence à se savoir. La croissance démographique et le nombre de visiteurs témoignent de la forte attractivité de notre territoire. Je m'en réjouis, ce sont autant d'opportunités. Mais nous devons absolument être en capacité d'accueillir tout à la fois les touristes l'été et de nouveaux résidents à l'année, sans détériorer notre qualité de vie, sans compromettre notre capacité à nous déplacer, pour le travail ou pour le loisir. Pour cela, il faut permettre aux alternatives à la voiture de se développer, et de se connecter. C'est la raison pour laquelle nous aménageons des pistes cyclables pour mailler le territoire et, au cœur de la Communauté de Communes, un véritable Pôle d'Échanges Multimodal, centre névralgique de tous les modes de transport, classiques et alternatifs, individuels et collectifs.

### POURQUOI AMÉNAGER UN PÔLE

#### D'ÉCHANGES MULTIMODAL À CÔTÉ DE LA GARE ?

De manière évidente, parce que c'est, avec les axes routiers, la porte d'entrée de notre territoire. Depuis l'arrivée du rail à Auray en 1960, l'activité ferroviaire a explosé. Et ce n'est pas fini puisque nous attendons 14 million de voyageurs à horizon 2030, deux fois plus qu'en 2016. Dans le contexte d'abandon du projet d'aéroport de Notre-Dame des Landes, cet investissement va nous permettre de garantir la fréquence des TGV, de ne pas subir, mais au contraire, de gérer et coordonner ces flux, et de les irriguer vers l'ensemble des Communes de notre territoire.



## Les priorités du territoire

Poursuivre l'animation et la coordination des partenaires compétents

Coordonner l'aménagement du Pôle d'Échanges Multimodal

Développer des services à la demande

Aménager et sécuriser les pistes cyclables d'intérêt communautaire



**CONCERTATION PUBLIQUE**

# IMAGINER LA MOBILITÉ DE DEMAIN

PLUTÔT CYCLISTE OU AUTOMOBILISTE ? COVOITUREUR OU VOYAGEUR SOLITAIRE ? SALARIÉ ITINÉRANT OU TRAVAILLEUR À DOMICILE ? EN INTERROGEANT LES HABITUDES ET PRATIQUES DES RÉSIDENTS, AURAY QUIBERON TERRE ATLANTIQUE A OUVERT UN ESPACE DE RÉFLEXION ET D'EXPRESSION PARTICIPATIVE AUTOUR D'UN SUJET COMMUN : LA MOBILITÉ. UN SUJET UNIVERSEL, INSCRIT DANS LE QUOTIDIEN MAIS DONT L'ORGANISATION SE RÉVÈLE COMPLEXE.



**JE PROPOSE DE**

“**Trouver une solution rapidement pour l'avenir de l'axe Auray-Quiberon.**”

Christophe, Plouharnel

“**Mettre en place un réseau d'auto-stop organisé sur le territoire pour développer les offres complémentaires.**”

Léna, Carnac

“**Développer plus de transports à la demande, notamment là où il n'y a aucun transport.**”

Olivier, Landaul

**I**maginons ensemble la mobilité de demain. C'est, en substance, l'objet de la démarche engagée début 2018 par la Communauté de Communes et financée par l'ADEME Bretagne. Une démarche participative qui s'est jouée en plusieurs temps. Premier temps : une enquête qualitative. Elle a été menée auprès d'un groupe pilote de 15 personnes : chefs d'entreprise, usagers des transports, élus, transporteurs (cars, taxis, loueurs de véhicules), résidents secondaires et acteurs sociaux. Quinze entretiens individuels approfondis autour de questions



**15**

entretiens  
individuels



clés. Quelles sont vos pratiques? Quelles difficultés rencontrez-vous pour vous déplacer? Comment faciliter la mobilité, favoriser de nouvelles habitudes, développer des modes de déplacement alternatifs et innovants? De quoi animer des heures de discussions mais surtout, de quoi faire émerger de nombreuses propositions.

### TROIS ATELIERS PARTICIPATIFS

La démarche s'est poursuivie autour de trois ateliers participatifs organisés successivement à Plouharnel, Landaul et Pluneret. Ouverts à tous les habitants, ces rendez-vous ont permis d'apprendre davantage sur les habitudes des uns, des autres, et de dessiner un plan d'actions pour une mobilité plus adaptée, plus moderne et plus durable. Depuis un an, l'eau a coulé sous les ponts de la mobilité: déjà des projets ont été réalisés, d'autres sont en train d'être aménagés et certains restent à inventer avec la Région Bretagne et l'État.



3

ateliers  
participatifs



130

participants



### JE PROPOSE DE

•• Renforcer les offres existantes, notamment pour les saisonniers. ••

Sébastien, Saint-Pierre Quiberon

•• Développer les infrastructures pour les modes doux. ••

Stefen, Auray

•• Développer un outil de mise en relation pour du covoiturage. ••

Clémence, Pluvigner

•• Sécuriser plus de pistes cyclables. ••

Solange, Étrel

•• Planifier d'autres aménagements pour les vélos. ••

Fabien, Erdeven

# La carte des transports du territoire



## RÉSEAUX BUS

(voir pages 30 et 31)

- Arrêts bus Breizhgo
- Lignes Auray Bus
- Lignes estivales

## PISTES CYCLABLES

### DU SCHÉMA COMMUNAUTAIRE

(voir page 28)

- Existent
- Projet 2019-2021
- ⋯ À programmer

- Voies ferrées
- Axes routiers principaux
- Gares ferroviaires
- Ports
- Aires de covoiturage

**\*LES ACTEURS DE LA MOBILITÉ**

- L'État
- La Région Bretagne (rail, réseaux et transports collectifs routiers régionaux, liaisons maritimes, TER...)
- Le Département (réseau routier départemental)
- La Communauté de Communes (réseau Auray Bus, transports saisonniers, pistes cyclables communautaires)
- La SNCF (transports ferroviaires)
- Les Communes (voies et pistes cyclables communales)



# AURAY-QUIBERON-LES ÎLES

**U**n accès d'une trentaine de kilomètres seulement qui, l'été, devient parcours du combattant. Comment désengorger la presqu'île de Quiberon et fluidifier la circulation? Comment conjuguer tous les usages et tous les publics? Quels services en été, en hiver, à l'intersaison? Comment assurer la continuité territoriale et donc la desserte des îles? Ce sont quelques-unes des questions posées sur la table des autorités compétentes\* réunies par Auray Quiberon Terre Atlantique.

Aussi, parce que les investissements nécessaires seront, par nature, très importants, les partenaires complètent les données sur les flux de personnes par une analyse de l'évolution des flux de biens, tout aussi importants (livraisons à domicile, approvisionnement des commerces et magasins...).

**L'OBJECTIF ?**

Proposer très rapidement des scénarios et un plan d'actions. Réseau routier, busway, véhicules à hydrogène, transports autonomes, tram train, bus électrique ou au gaz naturel, solution ferroviaire, stationnement à l'entrée de la presqu'île, liaisons maritimes... : aucune alternative n'est écartée mais une chose est sûre, l'avenir est à l'intermodalité.



## PÔLE D'ÉCHANGES MULTIMODAL

# EMBARQUEMENT IMMINENT

DEPUIS LE DÉBUT DU PRINTEMPS DÉJÀ, LE QUARTIER DE LA GARE D'AURAY SE PRÉPARE. IL FRÉMIT, IL BRUISSE, IL BOUGE. À L'HORIZON 2021, LA GARE AURA ACHEVÉ SA TRANSFORMATION ET SE SERA FAITE PÔLE D'ÉCHANGES MULTIMODAL. UNE MÉTAMORPHOSE QUI N'EST PAS QUE DE PURE FORME MAIS DONT LES EFFETS PORTERONT LOIN ET DURABLEMENT.

**M**ais au fait, c'est quoi un Pôle d'Échanges Multimodal? L'expression a beau se répandre dans l'espace public, elle est loin de faire partie des mots du quotidien. Le terme Pôle d'Échanges Multimodal est né dans les années 2000. Il désigne des lieux créés (ou transformés, le plus souvent) pour accueillir des voyageurs et leur faciliter l'accès au plus grand nombre de transports collectifs et individuels, mais aussi à des commerces, des services, éventuellement des loisirs.

### LA VAGUE DE LA MOBILITÉ

En 2030, la gare d'Auray accueillera 14 million de passagers par an. C'est deux fois plus qu'en 2016. L'effet de la ligne à grande vitesse qui a raccourci les distances, de l'attractivité économique et touristique du territoire, du développement des transports collectifs... Comme une vague de fond, imparable. Le Pôle d'Échanges

Multimodal est un outil agile au service des mobilités. Il permettra de bien gérer les flux de voyageurs au sein de la gare et de faciliter les connexions avec tous les modes de transport et de déplacement vers les différentes Communes du territoire, notamment grâce à une voie d'accès par le nord.

### UN SAUT DANS LE FUTUR

Au passage, la gare va gagner en quantité et qualité de services et commerces : espace de coworking, zones de convivialité, outils numériques, nouveaux espaces de restauration... Elle va faire un grand pas dans le domaine de l'accessibilité, grâce à des aménagements pour personnes à mobilité réduite. Avec sa passerelle au nord, comme un pont entre Brec'h et Auray mais aussi entre le rail et la route, avec ses deux larges parvis réservés aux piétons, elle va tout simplement faire un saut dans le futur. Soixante ans tout juste après l'arrivée du rail à Auray (c'était en 1960).



# Dans le rétroviseur

**1<sup>ER</sup> JANVIER 2014**

Auray Quiberon Terre Atlantique est créée. Le **projet de Pôle d'Échanges Multimodal** se précise, dans sa dimension **économique et urbanistique**.

**2013**

**2011-2013**

Le Pays d'Auray coordonne des **études préliminaires**

**2014**

**12 NOVEMBRE 2015**

Un contrat de pôle est signé par l'ensemble des partenaires (Auray Quiberon Terre Atlantique, l'État, la Région Bretagne, le Département du Morbihan, SNCF Gares & Connexions) officialisant un **investissement de 28 M€**.

**2015**

**2016**

L'**étude de programmation** est lancée.

**2016**

**2017**

Les **premières réunions d'information** et de **concertation publique** sont organisées à Auray, Brec'h et Quiberon. En juillet, la **Ligne à Grande Vitesse** est née : Paris n'est plus qu'à 2h40 d'Auray.

**2017**

**2018**

En juin, Auray Quiberon Terre Atlantique et les Communes d'Auray et de Brec'h présentent les **projets d'aménagement aux habitants et professionnels du quartier** de la gare.

**2018**

**2019**

Les **travaux de réfection** des réseaux (assainissement, eau potable, pluviale, électricité) sont lancés.

**2019**

**PLUS D'INFOS ?**

[www.gare-auray-quiberon.fr](http://www.gare-auray-quiberon.fr)



**JUILLET 2019  
> FIN 2021**

Création des **PARKINGS**  
et du **PARVIS AU SUD**



**JANVIER  
> JUIN 2020**

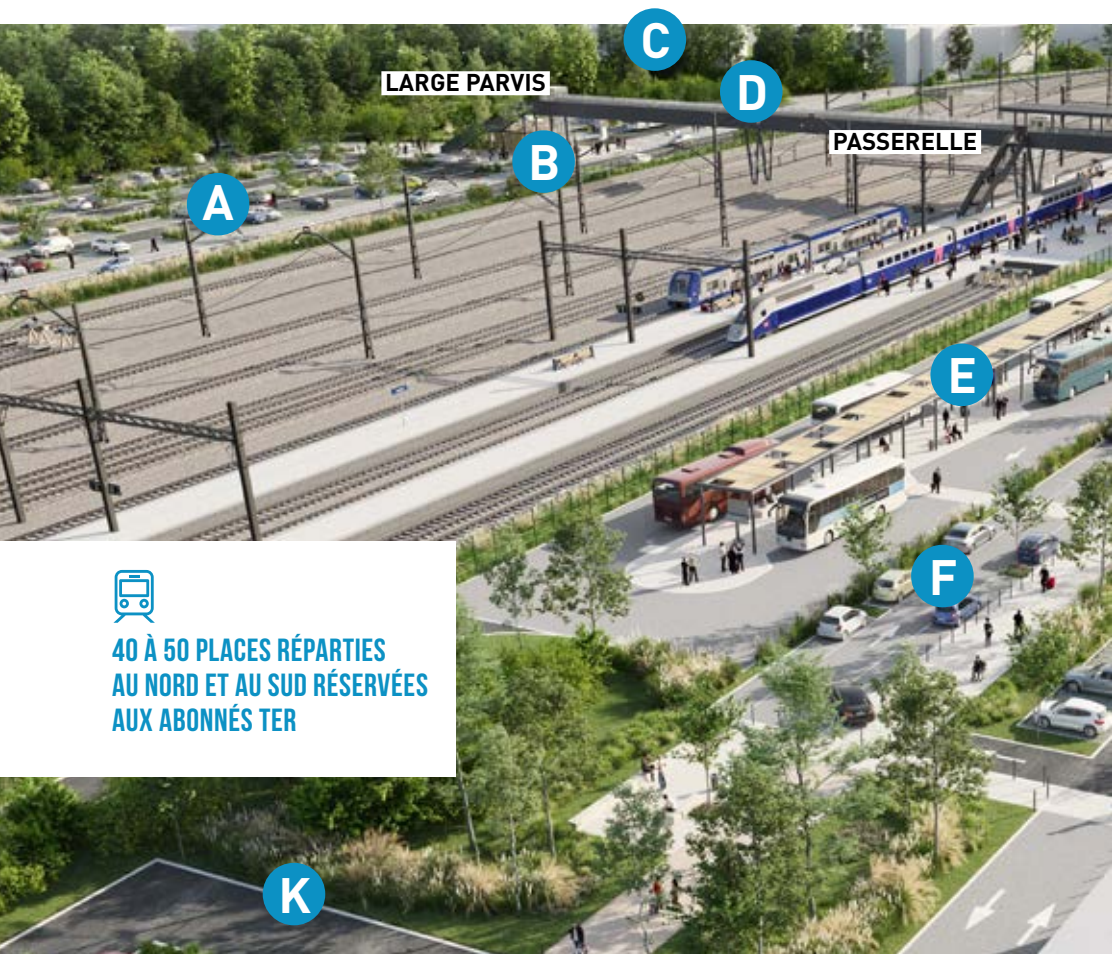
**DÉCONSTRUCTION**  
du magasin  
Gamm Vert



**FÉVRIER 2020  
> AVRIL 2021**

Construction  
et aménagement du  
**NOUVEAU BÂTIMENT**  
**VOYAGEURS**

# Et demain ?



**LARGE PARVIS**

**PASSERELLE**



**40 À 50 PLACES RÉPARTIES  
AU NORD ET AU SUD RÉSERVÉES  
AUX ABONNÉS TER**



SEPTEMBRE 2019

> AVRIL 2021

Construction  
de la **PASSERELLE**



JUILLET 2020  
> OCTOBRE 2021

Création **VOIE  
D'ACCÈS, PARKING  
et PARVIS AU NORD**



OCTOBRE 2020

> JUIN 2021

Aménagement  
**GARE ROUTIÈRE**



2021

**RÉHABILITATION**  
de l'actuelle gare



**A** Parking longue durée  
173 places (6 PMR)

**B** Places vélos  
et 2 roues

**C** Parking courte durée  
18 places (1 PMR)

**D** Cars

**E** Gare routière

**F** 24 places  
loueurs

**G** 8 places  
taxis

**H** Places vélos  
et 2 roues

**I** 16 places  
dépose minute

**J** Parking courte durée  
66 places (5 PMR)

**K** Parking longue durée  
130 places



## DÉPLACEMENTS DOUX

# À bicyclette

LA BICYCLETTE, REINE DU BITUME. UNE TENDANCE QUI S’AFFIRME FORTEMENT EN MILIEU URBAIN OÙ LE VÉLO SE FAIT ACCESSOIRE DE VIE ET MÊME... DE MODE, POUR PEU QU’IL SOIT VINTAGE. EN PAYS D’AURAY, LA BICYCLETTE RÉPOND PLUS À UN USAGE DE LOISIRS. HIER DISCONTINU, LES CHEMINEMENTS DOUX SONT EN TRAIN DE SE DÉVELOPPER, DE SE CONNECTER.

## ITINÉRAIRES ÉTABLIS

La Communauté de Communes (avec le soutien de la Région Bretagne) travaille depuis 2015, avec les Communes, à la définition d’un réseau cyclable continu, cohérent et sécurisé. Recensement des pistes existantes dans chaque Commune, tracé de liaisons futures pour dessiner de grands axes cyclables... Ce travail précis a donné lieu à la validation, par les Maires des 24 Communes et les Conseillers communautaires, d’une carte riche de 39 itinéraires, représentant au total 195 kilomètres d’aménagements dont 137 kilomètres sont encore à réaliser (voir carte page 22) pour un montant de 17 M€ d’investissement.

La part modale du vélo représente 2,7 % de l’ensemble des déplacements dans l’hexagone. La France se situe au 25<sup>e</sup> rang de l’Union Européenne (7 % en moyenne).

## LE TERRITOIRE EST TRÈS DÉPENDANT À L’AUTOMOBILE



**90 %**

des kilomètres parcourus pour la mobilité quotidienne le sont en voiture particulière



La voiture représente

**+ DE 85 %**


des trajets domicile travail sur le territoire.



NOUVEAU

## Des coffrets pour randonner

Avec 18 millions de pratiquants, la randonnée est l'activité sportive préférée des Français. Gratuite et accessible à tous, elle cumule un grand nombre d'avantages. Être au contact de la nature, découvrir le patrimoine, déconnecter et laisser vagabonder ses pensées, respirer et pratiquer une activité physique douce. À pied ou à vélo, seul ou à plusieurs, la randonnée s'adapte vraiment à toutes les circonstances...



Pour répondre aux demandes d'un grand nombre de personnes, la Communauté de Communes vient d'éditer une série de 5 coffrets contenant chacun 8 à 14 fiches. Un coffret thématique pour les randonnées VTT et 4 coffrets géographiques pour les adeptes de la marche: Presqu'île et îles, Baie et Golfe, Terres d'Auray, Ria et Dunes Sauvages. Au total, 62 parcours cartographiés, détaillés et commentés.



### Vélo & territoire

Auray Quiberon Terre Atlantique est lauréat de l'appel à projets Vélo et Territoire, lancé par l'ADEME. Ces subventions permettront d'aider à financer la réalisation des 1<sup>ers</sup> aménagements cyclables prévus durant ces 2 prochaines années.

### PLUS D'INFOS ?

En vente à partir du 12 juillet  
dans les Offices de Tourisme au prix de 2 et 4 €.

**TRANSPORT ALRÉEN**

# Auray Bus en temps réel

Plus de 42 000 passagers empruntent chaque année le réseau de transport de l'agglomération alréenne. Et depuis le mois de juillet, les usagers d'Auray Bus peuvent télécharger une application dédiée à ce service. Gratuite, elle permet d'accéder à des informations en temps réel : repérer sa position par rapport aux arrêts, suivre le déplacement des bus du réseau en temps réel, distances, horaires et temps d'attente... Un dispositif innovant que de grandes villes ont également déployé (Nantes, Bordeaux, Paris, Le Havre).

**PLUS D'INFOS ?**

Retrouvez les horaires, le plan du réseau et les tarifs dans votre mairie, dans les bus et sur [www.auray-quiberon.fr](http://www.auray-quiberon.fr)

**NOUVEAUTÉS DU RÉSEAU**

Ligne rouge :

- un arrêt supplémentaire à Saint-Goustan (en juillet et août)

Ligne jaune :

- un arrêt rue des Roses
- extension des horaires entre la Gare et le centre-ville le matin, et entre Toul Garros et le centre-ville le soir.

**LIGNES ESTIVALES**

## Les plages pour 2 €

Afin de permettre à tous les habitants de rejoindre les plages en transport collectif, la Communauté de Communes a mis en place, depuis le 29 juin dernier, un service à la demande au départ des Communes non desservies par le réseau régional : Brec'h, Landévant, Locoal-Mendon, Landaul et Plumergat. La navette assurée, du lundi au samedi (hors jours fériés), une correspondance avec la gare d'Auray, et la ligne BreizhGo (2 €) en direction des plages...

**PLUS D'INFOS ?**

Service intégralement financé par la Communauté de Communes et la Région Bretagne. Sur réservation (du lundi au vendredi, hors jours fériés) jusqu'à la veille avant 17 h (appeler le vendredi pour le lundi) au 0800 01 01 56 (appel gratuit).

AVEC OUESTGO.FR

## On covoiture

C'est devenu une pratique extrêmement courante. Partager sa voiture avec des collègues ou des voisins pour aller au travail, rechercher un automobiliste qui fait le même trajet que vous pour partir en week-end, rejoindre un festival... Le covoiturage est sans doute LA grande tendance mobilité. Pour faciliter la mise en réseau à l'échelle du Grand Ouest, la Région Bretagne lance le site [ouestgo.fr](http://ouestgo.fr). Un service gratuit pour les utilisateurs et conçu comme un réseau social.

PLUS D'INFOS ?

[www.ouestgo.fr](http://www.ouestgo.fr)

MOBIBREIZH

## Calculateur de trajets

Bus, car, train, bateau, voiture, vélo... De plus en plus souvent, les déplacements d'un point A à un point B nécessitent de mobiliser successivement des moyens de transport complémentaires. Le site [MobiBreizh.bzh](http://MobiBreizh.bzh) est un outil précieux pour aider chacun à optimiser ses voyages. Ce calculateur intermodal propose les différents itinéraires et moyens de transport possibles entre deux points (un lieu de départ et un lieu d'arrivée). Heures de départ et d'arrivée, temps de marche, durée totale du trajet...

PLUS D'INFOS ?

[www.mobibreizh.bzh](http://www.mobibreizh.bzh)

INSCRIPTION EN LIGNE

## Transport scolaire

Du nouveau pour les enfants et adolescents empruntant la ligne de transport scolaire (BreizhGo) n° 5\*. Ils peuvent depuis peu utiliser un nouveau service d'inscription en ligne. Simple et rapide, ce service est accessible depuis le 7 juin. Objectifs : simplifier la démarche d'inscription et permettre aux familles de suivre l'avancement de leur dossier.

\* La ligne dessert Baud, Camors, Pluvigner, Brec'h, Auray, Pluneret, Sainte-Anne d'Auray, Mériadeac, Plescop et Vannes.

PLUS D'INFOS ?

[www.keolis-atlantique.com](http://www.keolis-atlantique.com)

DANS LES CARTONS

## Pouces en l'air !

Dans le cadre d'une démarche territoriale pour la jeunesse, le Pays d'Auray travaille actuellement avec les acteurs du territoire à l'émergence d'un « réseau pouce » pour faciliter les déplacements

ponctuels des habitants. Objectif : déployer un système d'auto-stop structuré et sécurisé, avec par exemple des aires aménagées, pour permettre de développer le covoiturage spontané de proximité !





## À LA PAGE

# Les médiathèques prennent une nouvelle dimension

EN CRÉANT UN RÉSEAU MUTUALISÉ, 21 COMMUNES ONT RÉAFFIRMÉ LEUR VOLONTÉ DE CONFORTER LES MÉDIATHÈQUES MUNICIPALES COMME DES LIEUX DE CULTURE AU SENS LARGE, DE PROXIMITÉ, D'ÉCHANGES, DE DÉCOUVERTES, D'EXPÉRIMENTATION ET DE PARTAGES. DES LIEUX ATTRACTIFS, VIVANTS ET INNOVANTS. LAURENT RONSIN-MÉNERAT, CONSERVATEUR DE LA MÉDIATHÈQUE DÉPARTEMENTALE DU MORBIHAN NOUS RACONTE...



\*21 médiathèques ont fait le choix de la mise en réseau : Auray, Belz, Brec'h, Camors, Crac'h, Erdeven, Étel, Hoëdic, Houat, Landaul, Landévant, Locmariaquer, Local-Mendon, Ploemel, Plouharnel, Plumergat, Pluneret, Pluvigner, Quiberon, Sainte-Anne d'Auray, Saint-Pierre Quiberon.

### Quels sont les avantages du réseau ?

Pour les 86 000 habitants du territoire, c'est la possibilité de consulter et d'emprunter, avec une seule et même carte d'abonné, les livres, magazines, supports audio, vidéo et jeux éducatifs des 21 médiathèques partenaires\*, notamment des ouvrages particuliers, issus de fonds très spécifiques. C'est considérable, cela représente plus de 230 000 documents accessibles à tous, et référencés sur un portail unique.



La Médiathèque Départementale enrichit les médiathèques municipales d'une collection de 350 000 documents et prête près d'une quarantaine d'expositions, outils d'animation, tapis de lecture, kamishibai, gravures originales, livres d'artistes et même, c'est une première en France, des instruments de musique! Elle forme également les 1 200 bénévoles et 300 salariés des médiathèques réparties sur tout le Morbihan et accompagne les collectivités dans leurs projets de mise en réseau, comme sur notre territoire.

### ***Un portail unique ?***

En effet, tous les habitants auront accès à cette plateforme en ligne, accessible 24/24 h, sur ordinateur, tablette et smartphone, grâce à une application dédiée. Elle leur permettra, où qu'ils soient, d'accéder directement à un très grand nombre de ressources numériques, de consulter le vaste catalogue, de localiser les ouvrages qui les intéressent et de les réserver à distance.

### ***Quand sera-t-il possible de le consulter ?***

L'ensemble des médiathèques participantes fermera deux semaines, début octobre, pour permettre la formation des professionnels et bénévoles au système mutualisé. Après une phase de test en fin d'année, le portail sera pleinement opérationnel en janvier. Il référencera par ailleurs tous les événements culturels proposés habituellement par l'ensemble des médiathèques, mais également des animations enrichies et des ateliers innovants...

### ***Des animations enrichies et des ateliers innovants ?***

Et oui! La Communauté de Communes met à disposition dix tablettes avec une sélection d'applications originales de contes numériques, de codage informatique, d'ateliers stop motion, ainsi qu'un casque de réalité virtuelle, support de découvertes, de reportages augmentés, de jeux vidéo éducatifs, d'ateliers de peinture virtuelle...

### ***Ces outils sont-ils l'avenir des médiathèques ?***

Paradoxalement, bien que dématérialisés et virtuels, ces nouveaux rendez-vous créent énormément de lien, de proximité, et attirent un nouveau public. Ils suscitent la curiosité puis l'adhésion, donnent lieu à une nouvelle émulation, augmentent la fréquentation. Et c'est bien là l'objectif que nous poursuivons à travers la mise en réseau. Nous souhaitons que le plus grand nombre réinvestisse ces espaces, se réapproprie un des rares lieux ouverts gratuitement au public.

### ***Diriez-vous qu'elles changent de vocation ?***

L'offre des médiathèques est en mutation. Ce n'est plus seulement un lieu de prêt de livres mais bel et bien un tiers-lieu de rencontres, d'échanges et d'expression. Un lieu de débat où peut s'exprimer la citoyenneté. Un lieu intergénérationnel où les anciens aident les bacheliers, et les plus jeunes expliquent internet à leurs aînés. Un lieu de convivialité où des familles en pyjamas lisent, en soirée, des contes de fée. Certaines médiathèques se diversifient en grainothèque, « repair café », lieu d'expérimentation, de concerts et de nouvelles technologies!

### ***Quels sont les atouts du territoire pour réussir ce pari ?***

Le territoire a tout ce qu'il faut: des médiathèques de qualité, des collections riches et surtout, des bénévoles investis et des professionnels passionnés! À travers la mise en réseau, les élus s'emparent de ces questions comme un moyen de répondre à une véritable demande de bien vivre ensemble, d'éducation partagée, et d'enrichissement mutuel. C'est toute cette valeur ajoutée impalpable, invisible qui fait d'une médiathèque le lieu des possibles.

## GRAND SITE DE FRANCE

# Les Dunes Sauvages de Gâvres à Quiberon, 2<sup>e</sup> site labellisé de Bretagne

RECONNAISSANCE DE 25 ANNÉES D'ACTIONS COLLECTIVES, « LES DUNES SAUVAGES DE GÂVRES À QUIBERON », PLUS VASTE MASSIF DUNAIRE DE BRETAGNE, DEVIENT LE 18<sup>e</sup> GRAND SITE DE FRANCE, 2<sup>e</sup> SITE BRETON CLASSÉ APRÈS LA POINTE DU RAZ. DOMINIQUE RIGUIDEL ET GÉRARD PIERRE, VICE-PRÉSIDENTS DU SYNDICAT MIXTE, NOUS RÉVÈLENT LES RICHESSES DU SITE, ET CE QUI NOUS ENGAGE POUR LA SUITE.

### **Pourquoi ce site est-il si unique ?**

GP : Ces grands espaces, ces paysages immenses, sont rares. Ce site est le plus vaste espace naturel du littoral breton, l'urbanisation est quasi inexistante. Il compte plus de 2500 hectares préservés, et courent sur 35 km, de la presqu'île de Gâvres à celle de Quiberon, seulement interrompus par la magnifique



Gérard Pierre



Dominique Riguidel

embouchure de la Ria d'Étel. Ce gigantesque cordon dunaire, qui offre des panoramas uniques, est couvert par trois zones Natura 2000 qui abritent une diversité remarquable d'animaux et près de 700 espèces végétales, dont certaines sont uniques en Bretagne !



DR : Le site naturel et sauvage bénéficie également d'un patrimoine culturel riche et diversifié, car des femmes et des hommes l'occupent depuis des temps très anciens. Il abrite en effet des sites archéologiques majeurs dont l'île de Téviec, surnommée l'île aux squelettes, hauts lieux du Mésolithique, et de très nombreux sites mégalithiques. On y recense d'anciens ouvrages militaires, vestiges de la seconde Guerre Mondiale, et deux forts du 17<sup>e</sup> et 18<sup>e</sup> siècles.

### **En quoi ce classement nous engage ?**

GP : Ce label ne signifie pas que ce site est figé, bien au contraire. Ces grands espaces sont lieu de vie, de rencontres, d'échanges, de culture, d'activités et de découverte. Notre rôle est de veiller à mettre en place les conditions d'une cohabitation harmonieuse, entre les activités humaines et la préservation des paysages et de l'écosystème. Ainsi ont été pensées les circulations, les aires de stationnements, les mobilités douces avec la création et l'entretien de la voie verte ou encore l'installation de racks à vélo. Les gardes littoraux agissent au quotidien pour assurer l'équilibre entre fréquentation et préservation du patrimoine. Par ces actions quotidiennes en faveur de l'amélioration et de la gestion des patrimoines paysager, naturel et historique, le Syndicat souhaite tout à la fois préserver et partager ce qui fait son caractère unique et singulier.

Plus d'infos ?

[www.gavres-quiberon.fr](http://www.gavres-quiberon.fr)

DR : Nous ne voulons pas sanctuariser ce site, bien au contraire. L'objet est d'en faire un espace vivant et accueillant. Pour cela, nous avons mené, avec nos partenaires, de nombreuses actions pédagogiques, de sensibilisation et de gestion quotidienne de ces milieux naturels. Convaincus que l'avenir du Grand Site passe par la transmission, les gardes littoraux accompagnent les enseignants dans leurs projets éducatifs et sensibilisent les visiteurs et les acteurs du territoire aux enjeux de la préservation et de la gestion de ce site. En ce sens, le label est une grande nouvelle qui garantit aux habitants et aux visiteurs le maintien d'un accueil de qualité et d'un tourisme respectueux de l'identité d'un site vivant et remarquable à transmettre aux générations futures !



## PERSPECTIVES

### BAIE DE QUIBERON

# LE SALUT AU DRAPEAU... AMÉRICAIN

C'est un fait méconnu d'histoire navale et diplomatique. Un fait qui, pourtant, unit à jamais la Baie de Quiberon et les États-Unis d'Amérique.

Si l'histoire de la Baie de Quiberon résonne de nombreux naufrages, elle porte aussi la trace d'un joli moment de diplomatie internationale. Une trace aujourd'hui discrète et néanmoins visible pour peu que l'on se promène à Port-Haliguen. Sur le quai du bassin numéro un, non loin de la stèle érigée à la mémoire des émigrés Royalistes débarqués ici en 1795, est apposée une plaque de marbre, qui dit ceci : « A Port-

*Haliguen, le 14 février 1778, la France représentée par l'escadre de la Motte-Picquet fut la première nation à rendre les honneurs au Pavillon des USA. »*

Une simple plaque, apposée en 1978 par l'attaché naval de l'ambassade des États-Unis à Paris. Deux cents ans après les faits, une plaque pour entretenir l'amitié entre les peuples. Et réveiller la mémoire.

## ALLIANCE ET INDÉPENDANCE

Retour en 1776. En cette fin de XVIII<sup>e</sup> siècle, l'Histoire de France est aux Lumières et à la Révolution mais elle est aussi à la guerre que se livrent la France et l'Angleterre pour la maîtrise des routes maritimes et du commerce. Un conflit long et féroce dans lequel le roi Louis XVI va se trouver un allié de taille. Le 4 juillet 1776, les 13 colonies britanniques d'Amérique du Nord font en effet sécession de la Grande-Bretagne pour former les États-Unis d'Amérique. Les insurgés publient la Déclaration d'indépendance, texte inspiré de la philosophie des Lumières. Quelques mois plus tard, le 6 février 1778, le Roi de France conclut un traité d'alliance franco-américain et reconnaît de facto la nouvelle république américaine. Les deux alliés scellent leur union et l'état de guerre contre leur ennemi commun, la Grande-Bretagne. Pendant ce temps, à Paris et en province, on fête et on reçoit en amis les insurgés américains.



Déclaration d'indépendance des États-Unis.



### JOHN PAUL JONES, L'AVENTURIER

Le capitaine John Paul Jones, aventurier rallié à la cause des insurgés, est alors engagé dans la Continental Navy (ancêtre de l'US Navy). En juin 1777, le jour même où les États-Unis d'Amérique adoptent officiellement leur étendard national, John Paul Jones se voit confier le commandement du navire de guerre « *USS Ranger* ». Sa mission : mener la guerre aux Anglais depuis les côtes françaises. Il débarque à Nantes quelques mois plus tard, séjourne à Paris dans la communauté américaine qui s'est constituée autour de Benjamin Franklin notamment, puis regagne Nantes d'où il met les voiles.

## CANONNADE EN BAIE DE QUIBERON

Direction la baie de Quiberon où stationne une forte escadre française commandée par le comte de La Motte Picquet. John Paul Jones propose à l'amiral français de rendre les honneurs à son pavillon. Nous sommes le samedi 14 février 1778. Jones salue d'une salve d'honneur (treize coups de canon) le pavillon du roi, et La Motte Piquet répond de neuf coups de canon, saluant ainsi pour la première fois le pavillon étoilé des États Unis d'Amérique. Une première mondiale et un tir d'artillerie qui firent alors grand bruit... avant de s'éteindre et tomber dans l'oubli jusqu'au début du XX<sup>e</sup> siècle.

En 1785 (la guerre avec l'Angleterre est finie), John Paul Jones adresse une lettre au roi de France dans laquelle il revient sur les circonstances de la canonnade en baie de Quiberon : « *J'atteignis la baie de Quiberon le vendredi 13 février 1778. Je demandais à Monsieur de la Motte Picquet s'il acceptait de retourner mon salut, ce que ce digne officier accepta. Ni lui, ni moi n'avions eu connaissance du Traité d'Alliance signé sept jours auparavant à Versailles entre la France et l'Amérique. Ce fut le premier salut reçu par le pavillon américain de la part d'une puissance étrangère et qui provoqua maintes contestations de la part du Parlement d'Angleterre.* »



## LE DESTIN D'UN CORSAIRE

John Paul Jones est né en 1749 en Écosse. Il embarque tout jeune et obtient son premier commandement à l'âge de 23 ans. Considéré en Angleterre comme un pirate ou un corsaire, il émigre aux États-Unis en 1775, s'engage dans la Continental Navy (ancêtre de l'US Navy) et rallie la cause des insurgés. En quête de reconnaissance, il vécut une vie d'aventure dans divers pays et choisit finalement de s'installer en France où il mourut le 18 juillet 1792, à l'âge de 45 ans. Son corps fut préservé dans l'alcool et enseveli dans un cercueil de plomb dans l'éventualité où les États-Unis décideraient un jour de réclamer ses restes... ce qui advint en 1904 ! La dépouille de John Paul Jones repose aujourd'hui dans la chapelle de l'Académie navale d'Annapolis, dans l'État du Maryland.



## STARS AND STRIPES, HISTOIRE D'UN ÉTENDARD

Stars and stripes, littéralement « étoiles et bandes », est le nom du drapeau américain. Un surnom descriptif autant qu'affectif puisque l'étendard bien connu est composé de 13 bandes horizontales rouges et blanches bordant un rectangle bleu parsemé de 50 étoiles blanches. Treize bandes scellées (elles sont cousues l'une à l'autre) pour les 13 États qui ont fondé les États-Unis d'Amérique. Lorsque ce drapeau a été adopté en juin 1777, c'est-à-dire quelques mois après la Déclaration d'indépendance des États-Unis, il ne comptait d'ailleurs que 13 étoiles. C'est pour s'adapter à la création de nouveaux États qu'il a ensuite évolué, à 27 reprises. Jusqu'à sa version actuelle, adoptée le 4 juillet 1960 lorsqu'Hawaï est devenu le cinquantième État.



C'est au port de Saint-Goustan qu'a débarqué en France Benjamin Franklin, père fondateur des États-Unis dont l'effigie orne aujourd'hui encore les billets de 100 dollars. C'était le 3 décembre 1776, quelques mois seulement après la Déclaration d'indépendance des 13 colonies anglaises.

En 1838, Alexandre Dumas présenta au théâtre un drame intitulé Paul Jones ou Paul le Corsaire, dont l'intrigue se déroule à Auray.



H<sub>2</sub>O

# #LAISSEPASCOULER



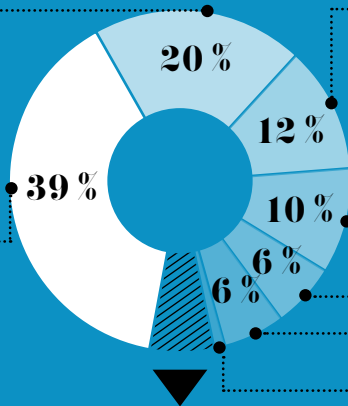
L'eau douce, indispensable à notre vie quotidienne, est une ressource précieuse, limitée et inégalement répartie sur les territoires. Très sensibles aux variations météorologiques, son stockage dans les retenues et le remplissage des nappes phréatiques peuvent être rendus difficiles lors d'épisodes caniculaires ou de moindres précipitations.

## Un Français consomme en moyenne 148 litres d'eau par jour (230 litres en vacances)

POUR SES TOILETTES



POUR SE LAVER



POUR SON LINGE



POUR SA VAISSELLE

POUR SA VOITURE  
ET SON JARDIN

POUR CUISINER

1 % POUR BOIRE



### 93%

de notre consommation d'eau  
sont dédiés à l'hygiène et au nettoyage



# Zer'eau gaspi

Il appartient à chacun de se mobiliser pour préserver ce bien commun. Pour cela, Eau du Morbihan, qui assure la production et le transport de l'eau potable, nous rappelle quelques gestes simples du quotidien qui permettent d'économiser cette précieuse ressource et de réduire ses factures ! #laissepascouler



## J'installe sur ma douche des dispositifs d'économies d'eau

LA DOUCHETTE ÉCONOMIQUE  
(réduction du débit de 15 à 20 litres/minute)

**Bénéfice** : jusqu'à 50 % d'économies d'eau  
**Coût** : 15 à 40 €

LE RÉGULATEUR DE DÉBIT (alternative à la douchette)  
**Bénéfice** : régule le débit entre 8 à 12 litres/minute et s'installe entre le flexible et la douchette.

**Coût** : 5 à 15 €

LE MITIGEUR THERMOSTATIQUE

**Bénéfice** : jusqu'à 5 000 litres d'eau économisés par an pour une famille de 4 personnes.

**Coût** : 100 à 300 €

# 4

## Je me lave les mains à l'eau froide et vérifie ensuite que le robinet est bien fermé

Goutte à goutte : 4 litres par heure  
Mince filet d'eau : 16 litres par heure  
Filet d'eau : 65 litres par heures

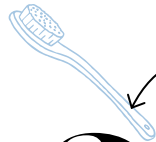


## Je prends une douche plutôt qu'un bain

# 1

**Bénéfice** : jusqu'à 10 000 litres d'eau économisés par an  
Une douche de 5 minutes : entre 60 et 75 litres d'eau  
Un bain : entre 150 et 200 litres d'eau.

**Coût** : 0 €



# 3

## Je ne laisse pas couler l'eau quand je me lave les dents et les mains

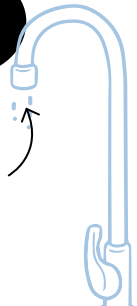
**Bénéfice** : jusqu'à 35 000 litres d'eau économisés chaque année.  
**Coût** : 0 €

## Je pose un mousseur sur mes robinets pour diminuer le débit d'environ 50% sans perdre de confort

# 5

**Bénéfice** : 30% à 70% d'économie selon les modèles  
Un robinet classique débite en moyenne 15 litres d'eau par minute tandis qu'un robinet équipé d'un réducteur débite entre de 1,7 et 6,5 litres par minute.

**Coût** : entre 5 € et 10 €



6

## J'installe un mécanisme WC à double commande qui permet une utilisation différenciée

Sans avoir à remplacer le réservoir, il me suffit de démonter l'ancien mécanisme de chasse d'eau et de le remplacer par le nouveau.

**Bénéfice** : entre 3 et 8 litres d'eau potable contre 10 à 12 litres habituellement : 7000 litres d'eau économisés chaque année.

**Coût** : 30 € en moyenne



7

## Je répare ma chasse d'eau si elle fuit

**Bénéfice** : jusqu'à 20 % d'économie sur ma facture d'eau.

Une chasse d'eau qui fuit c'est 1000 litres d'eau perdus chaque jour.

9

## J'installe un réducteur de pression

Si le remplissage à l'évier d'un seau de 10 litres se fait en moins de 35 secondes, la pression peut être considérée comme élevée.

Aussi, pour réduire la pression dans une fourchette de 2 à 3 bars vous pouvez installer, après votre compteur d'eau, et sans perte de confort, un réducteur de pression

**Bénéfices** : protège mon électroménager, réduit ma consommation et les fuites et évite le vieillissement prématuré des canalisations.

**Coût** : 50 € (hors pose par un professionnel)

UN LAVE-LINGE ANCIEN CONSOMME 100 L CONTRE 45 L POUR UN LAVE-LINGE RÉCENT

UN LAVE-VAISSELLE ANCIEN CONSOMME 40 L CONTRE 10 L POUR UN LAVE-VAISSELLE RÉCENT

8

## Je remplis bien mon lave-linge et mon lave-vaisselle et je choisis le mode « éco »

**Bénéfice** : environ 4000 litres d'eau économisés chaque année.



## Je surveille mon compteur

Pour détecter une fuite, je ferme tous les robinets et je vérifie qu'aucun appareil électroménager consommateur d'eau n'est en marche.

SI MON COMPTEUR...

- comporte un témoin de passage d'eau et que celui-ci continue de tourner alors que tous les robinets sont fermés, il y a probablement une fuite.
- ne comporte pas de témoin de passage d'eau, je relève les hectolitres, décalitres et litres, j'attends plusieurs heures, ou une nuit entière, puis je relève à nouveau les chiffres.

Si les chiffres ont changé, il y a probablement une fuite.

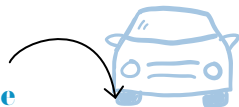
11

## J'installe un récupérateur d'eau de pluie pour collecter plusieurs mètres cubes qui serviront à arroser mon jardin et mon potager

**Coût** : entre 50 à 250 € pour une cuve de 300 litres

## Je lave ma voiture dans une station de lavage

**Bénéfice** : 60 litres d'eau au lieu des 200 litres avec un tuyau d'arrosage



12

### PLUS D'INFOS ?

[www.laissepascouler.fr](http://www.laissepascouler.fr)  
[www.je-vis-ici.fr](http://www.je-vis-ici.fr)

# Le saviez-vous ?

## Une retenue à Tréauray

Le barrage de Tréauray a été construit en 1959, avec un plan d'eau rehaussé d'un mètre en 1972. Situé à Brec'h, sur la rivière du Loch, il crée une retenue de 22 hectares et de 770 000 m<sup>3</sup>, qui constitue la réserve d'eau brute qui alimente l'usine de production d'eau potable de 1 250 m<sup>3</sup>/h qui dessert le secteur d'Auray à Quiberon et le réseau départemental d'interconnexions.



## Eau du Morbihan Près de 29 M€ d'investissement

Afin d'assurer la production et l'approvisionnement d'une eau de qualité tout au long de l'année, Eau du Morbihan a engagé d'importants investissements sur Auray Quiberon Terre Atlantique dont la sécurisation de 12,5 km de canalisation entre Belz et Ploëmel (3,50 M€), le renouvellement des canalisations et de l'ensemble des ouvrages hydrauliques aux pieds des réservoirs de Locmaria à Ploëmel (0,5 M€), la mise en sécurité du barrage de Tréauray (1,1 M€), le redimensionnement de la station de Kergoudeler à Pluvigner (0,59 M€), la modernisation des stations de production de Houat et Hoëdic (1,25 M€), la réhabilitation et la sécurisation des réservoirs du Fort de Houat (0,28 M€), la construction de deux nouveaux réservoirs et la sécurisation des réseaux à Brec'h (3,50 M€), et la nouvelle unité de production et de traitement baptisée "Tréauray II" (photo ci-dessous) à Sainte-Anne d'Auray (14,5 M€).

## Insularité

Situées à 16 et 24 kilomètres de Quiberon, les îles de Houat et Hoëdic, qui comptent respectivement 246 et 119 habitants à l'année, sont en première ligne dans la bataille pour les économies d'eau. En effet, elles ne peuvent compter que sur le stock d'eau de pluie accumulée durant l'année pour satisfaire une population estivale multipliée par 30...



À CHAQUE NUMÉRO,  
RETROUVEZ NOTRE  
SÉLECTION D'ITINÉRAIRES  
DE RANDONNÉES POUR  
DÉCOUVRIR, À VÉLO  
OU À PIED, SUR LE  
LITTORAL OU AU CŒUR  
DE NOS CAMPAGNES,  
LES MERVEILLES  
DE NOTRE PATRIMOINE.



10 km  
2 h 30



Moyen  
Balisage jaune



Accessible  
toute l'année

**DÉTOUR PÉDESTRE**


**Pluvigner**

# SAINT-TRÉMEUR



Cette randonnée permet de découvrir la fontaine Saint-Guigner, le site archéologique de Talhouët, les villages et la campagne pluvignoise.

- D** À partir du lavoir, remonter la rue du Tanin. Au carrefour, traverser, tourner à gauche rue Abbé Le Barh. Prendre à gauche rue Hent Halré. En face, suivre le chemin jusqu'à la route.
- 1** Traverser, aller en face. Prendre le chemin, poursuivre sur 700 m jusqu'à la route.
- 2** Tourner à droite, marcher vers Botioche. À 700 m, franchir un ruisseau par le pont.
- 3** Tourner à gauche, prendre le chemin menant au site archéologique du Talhouët. Les fouilles qui se sont déroulées sur ce site de 1983 à 1989 ont révélé des vestiges datant de l'Âge du fer et de l'Antiquité. Une restauration légère a été entreprise vu le bon état de conservation du site, construit en granit prélevé sur place. Il se compose de deux ensembles distincts : au centre du plateau, les restes d'un habitat gaulois et, dans sa bordure



sud, deux sépultures à parements circulaires plus anciennes. Il correspondrait à une ferme, protégée sommairement par un enclos qui suit la rupture de pente du plateau. La zone habitée, au centre, est limitée par un enclos d'une surface de 250 m<sup>2</sup> protégeant, dans la partie ouest, une construction quadrangulaire datée du III<sup>e</sup> siècle avant J-C. À ce premier habitat est accolé un bâtiment circulaire du II<sup>e</sup> siècle avant J-C. Continuer ensuite vers le chemin.

**4** Traverser la route, entrer dans Bréventec. Au puits, tourner à gauche dans le chemin. Suivre le balisage à travers le domaine du syndicat des eaux. En bas du sentier, tourner à gauche, traverser le ruisseau, remonter le sentier.

**5** À la route, tourner à gauche, aller vers Saint-Trémeur. À 1 km, tourner à gauche sur le chemin. Continuer, emprunter le platelage en bois, longer le talus. À la sortie du sentier, tourner à gauche.

**6** Traverser la route de Sainte-Anne d'Auray. Suivre le chemin en face vers Kervic. Dans Kervic, tourner à droite, suivre le chemin sur 350 m.

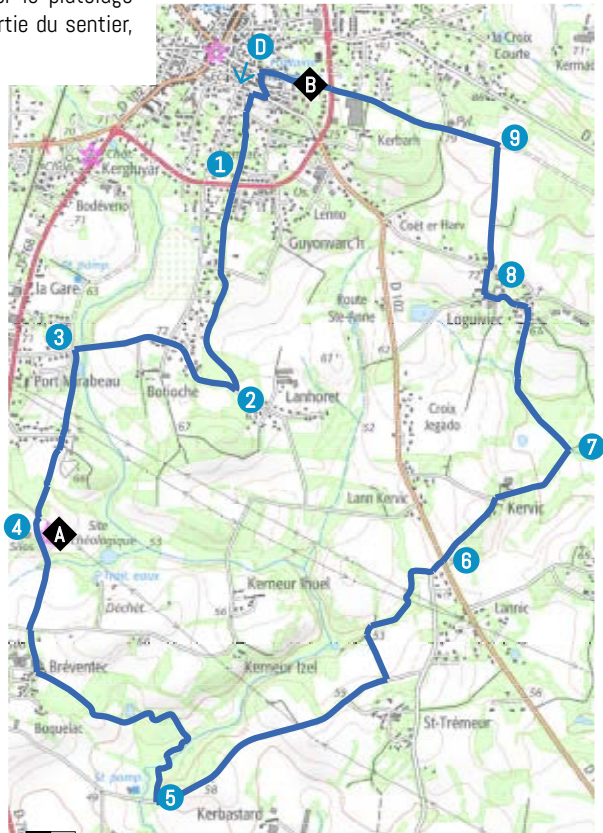
**7** Prendre à gauche la passerelle en bois. Suivre le ruisseau et le chemin jusqu'à Loguiviec.

**8** À Loguiviec, tourner à gauche et prendre le chemin creux à droite le long de la maison. À la sortie, au puits, tourner à droite et remonter. Au carrefour, traverser la route, prendre le chemin en face sur 500 m.

**9** À la croisée des chemins, tourner à gauche, suivre le chemin jusqu'à la route. Traverser pour rejoindre la fontaine Saint-Guigner et le lavoir du Tanin.

## POINTS D'INTÉRÊTS

- A** Site archéologique du Talhouët
- B** Fontaine Saint-Guigner et lavoir du Tanin



À CHAQUE NUMÉRO, RETROUVEZ NOTRE SÉLECTION D'ITINÉRAIRES DE RANDONNÉES POUR DÉCOUVRIR, À VÉLO OU À PIED, SUR LE LITTORAL OU AU CŒUR DE NOS CAMPAGNES, LES MERVEILLES DE NOTRE PATRIMOINE.



32 km  
2 h (VTT)



Dénivelé positif  
moyen : 450 m



Accessible  
toute l'année

SITE VTT - BAIE DE QUIBERON

## Parcours N° 8 Rouge Auray/Pluneret/Sainte-Anne d'Auray/Plumergat/Brec'h

# LA VALLÉE DE TRÉAURAY



Dans le prolongement du parcours N° 7 « Autour d'Auray », le circuit permet de remonter la vallée de Tréauray, faire le tour de Sainte-Anne d'Auray, visiter Brec'h et le village de Saint-Dégan avant de retrouver la rive Ouest du Loc'h.



**D** Ce circuit prend son départ au niveau du parking situé à l'arrière du Centre Aquatique Alre'O. La carte du circuit est disponible à l'accueil du Centre Aquatique. Au retour, possibilité de profiter de la piscine et de son espace « balnéo » pour un moment de détente et de récupération. Se diriger vers le sentier et l'emprunter sur la droite vers le parc Utting. En arrivant rue du Goaner, prendre le chemin rural du pont neuf situé à droite.

**1** Avec prudence, traverser l'avenue de l'Océan pour une montée permettant de rejoindre le parc qui accueille le Mausolée de Cadoudal. Emprunter le sentier en descente pour rejoindre le Prieuré de Saint-Cado et sa chapelle (XVI<sup>e</sup>-XVII<sup>e</sup> siècles), puis remonter et aller jusqu'au ruisseau du Reclus qu'il faudra longer.

**2** Après un cheminement à travers quelques lotissements afin de rejoindre le pont qui traverse la N165, plonger en direction de la rivière d'Auray. Profiter de cette promenade sur les quais menant au célèbre petit port de Saint-Goustan, ses maisons en pans-de-bois (XVI<sup>e</sup>-XVIII<sup>e</sup> siècles) et les remparts du Château d'Auray détruit en 1558.

**3** Quitter le port et son petit pont de pierre du XVIII<sup>e</sup> siècle, récemment restauré, et rejoindre les ruelles d'Auray un peu plus loin sur la droite. Traverser la ville d'Auray puis emprunter une piste cyclable afin de rejoindre les rives du Loc'h. Plusieurs montées et descentes s'enchaînent ensuite jusqu'au Champ des Martyrs.

**4** Après 2 km sur la D120, rejoindre un sentier conduisant à proximité du camping de Sainte-Anne d'Auray. Suivre le balisage pour rejoindre le centre du bourg, la Basilique Sainte-Anne et le Sanctuaire.

**5** Emprunter une ligne droite et les chemins longeant la commune de Plumergat pour rejoindre le Pont de Brech. Ce passage offre un beau point de vue sur la retenue du Loc'h, située en amont du barrage.

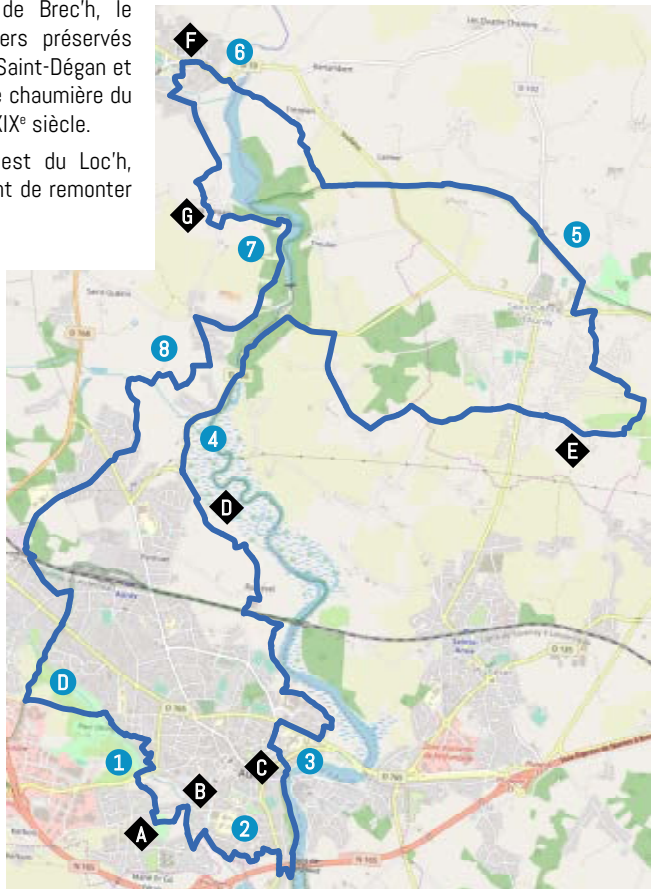
**6** Remonter vers le bourg de Brec'h, le traverser par différents sentiers préservés avant de rejoindre le village de Saint-Dégan et son écomusée, riche d'une belle chaumière du XVII<sup>e</sup> siècle et d'une longère du XIX<sup>e</sup> siècle.

**7** Replonger vers la rive Ouest du Loc'h, passer le long de la rivière avant de remonter au niveau du château d'eau.

**8** Le retour est commun avec le parcours N° 7. Le rejoindre par un sentier en descente. Rester attentif au balisage et se diriger à gauche sur le sentier du Pont Romain menant à la lisière du lotissement de Kerberluet. Une première montée permet de rejoindre le quartier de La Chartreuse. Prendre la direction de la gare, puis du village de Toulchignanet, avant une descente puis une dernière montée vers la Porte Océane et le Centre Aquatique Alre'O. Possibilité de poursuivre la randonnée avec un parcours de liaison permettant de rejoindre le circuit N° 1 bleu de Ploemel (23 km).

## POINTS D'INTÉRÊTS


- A** Mausolée de Cadoudal
- B** Prieuré et Chapelle Saint-Cado
- C** Port de Saint-Goustan
- D** Champ des Martyrs
- E** Basilique et Sanctuaire de Sainte-Anne d'Auray
- F** Bourg de Brec'h
- G** Ecomusée de Saint-Dégan



# Temps forts

DES IDÉES POUR SORTIR,  
PETITE SÉLECTION D'ÉVÉNEMENTS  
À DÉCOUVRIR.



A woman dressed in a blue historical-style dress with a white collar and cuffs, and a matching blue bonnet with a white feather. She is wearing large black VR goggles and looking to the right. She is standing in a garden with stone walls and green foliage in the background.

DES CHEMINS DE SAINT-CADO À LA VALLÉE DE TRÉAURAY,  
DU PORT DE LA TRINITÉ-SUR-MER À LA BASILIQUE  
DE SAINTE-ANNE D'AURAY, DE LA FORÊT DE CAMORS  
AUX PLAGES D'HOËDIC... LA CURIOSITÉ EST UN JOLI PRÉTEXTE !  
TOUT AU LONG DE L'ÉTÉ ET DE L'AUTOMNE, PROFITONS  
DES SPECTACLES, CONCERTS, EXPOS, DÉFIS SPORTIFS  
ET RENDEZ-VOUS FESTIFS... DE CES PETITES HISTOIRES  
ET GRANDS ÉVÉNEMENTS QUI NOUS UNISSIONT !

# JUILLET

JUSQU'AU 29 AOÛT • Pays d'Auray

## ● Les apéros Klams

Ce festival musical organise 24 apéros concerts à travers le Pays d'Auray. Cette 7<sup>e</sup> édition laisse une belle place aux femmes, qu'elles soient chanteuses ou musiciennes.

Gratuit

### RENSEIGNEMENTS

06 95 30 80 08 / [contact@klam-records.com](mailto:contact@klam-records.com)  
[www.klam-records.com](http://www.klam-records.com)

JUSQU'AU 3 NOVEMBRE

Parc du Sanctuaire de Sainte-Anne d'Auray

## ● Exposition - Sacrée Bretagne !

Pardons, lieux sacrés, architectures de pierre... Le photographe Yvon Boëlle dévoile sa Bretagne où patrimoine et traditions s'exposent en noir et blanc dans le parc du sanctuaire de Sainte-Anne. Des visites guidées de l'exposition sont organisées en présence du photographe les 21 juillet, 4 août et 29 septembre à 16 h 30 au départ de la Basilique.

Gratuit

### RENSEIGNEMENTS

Académie de Musiques et d'Arts Sacrés :  
02 97 57 55 23 / [accueil@admas.fr](mailto:accueil@admas.fr) / [www.academie-musique-arts-sacres.fr](http://www.academie-musique-arts-sacres.fr)

JUSQU'AU MOIS DE NOVEMBRE

Musée des Thoniers, Étel

## ● Exposition Rivière d'Étel. Mémoire et Secrets d'Histoire

Cette exposition nous conte l'histoire des passeurs, de la fratrie du Leuch, des marins du vieux passage, des prêtres réfractaires de Locoal-Mendon et des derniers mouses de la Ria.

### RENSEIGNEMENTS

02 97 55 26 67  
[musee.thoniers@orange.fr](mailto:musee.thoniers@orange.fr)  
[museedesthoniers.fr](http://museedesthoniers.fr)





© Roman Bado

JUSQU'AU 22 AOÛT, TOUS LES JEUDIS • Auray

### ● Les jeudis en fête

Tous les jeudis, animations de rues (concerts, spectacles, animations burlesques, déambulations musicales...) pour le plus grand plaisir de toute la famille.

Gratuit

#### RENSEIGNEMENTS

Ville d'Auray :

02 97 24 01 23 / [auray.tourisme@baiedequiberon.bzh](mailto:auray.tourisme@baiedequiberon.bzh)

20 JUILLET ET 10 AOÛT  
Port-Maria à Quiberon

### ● Fête de la sardine

Fête populaire avec repas et animation musicale à Port-Maria. Moules frites, sardines, soupe de poissons, far breton, gaufres, buvette. Animation musicale et déambulations.

#### RENSEIGNEMENTS

Football club de Quiberon



© Trio Alba Spina

MERCREDI 24 JUILLET, 20 H 30

Chapelle Saint-Fiacre, village de Trélécan  
Pluvigner

### ● Chapelles en concert : Trio Alba Spina

Découvrez les chapelles en musique et laissez-vous envoûter par les sons de la flûte, du clavecin et du violon, plongez dans l'univers de Vivaldi, Geminiani ou Corelli, dont la musique s'est inspirée des mélodies traditionnelles d'Irlande ou d'Écosse du 18<sup>e</sup> siècle.

#### RENSEIGNEMENTS

02 97 24 09 75 / [detourdart@baiedequiberon.bzh](mailto:detourdart@baiedequiberon.bzh)

25 ET 26 JUILLET, À PARTIR DE 9 H 30

Parvis du Sanctuaire de Sainte-Anne d'Auray

## ● Immersion 3D à Sainte-Anne d'Auray en 1860

Plongez dans l'ancien sanctuaire saintannois du 19<sup>e</sup> siècle, avant la construction de la basilique et la grande transformation de son parvis il y a 160 ans. Immergez-vous visuellement (à 360°) et auditivement au milieu d'une foule haute en couleurs de pèlerins (en costumes d'époque), de vendeurs ambulants et de mendiants. Redécouvrez les édifices de l'époque pour la première fois visibles en couleurs !

### RENSEIGNEMENTS

06.66.9940.53 / [contact@arkheo.com](mailto:contact@arkheo.com) / [arkheo.com](http://arkheo.com)



© Arkheo

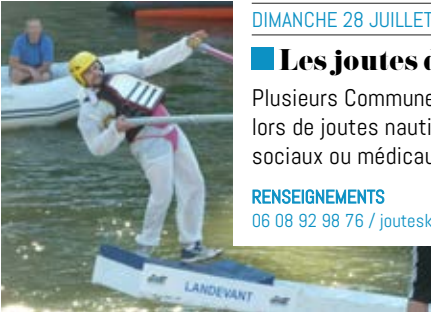
DIMANCHE 28 JUILLET, 9 H 30 - 19 H • Port de Saint-Goustan

## ■ Les joutes de Kiwanis

Plusieurs Communes du pays d'Auray s'affrontent amicalement lors de joutes nautiques au profit de l'enfance victime de problèmes sociaux ou médicaux.

### RENSEIGNEMENTS

06 08 92 98 76 / [jouteskiwanisauray@outlook.fr](mailto:jouteskiwanisauray@outlook.fr)



MERCREDI 31 JUILLET

Camors

## ■ 59<sup>e</sup> Ronde des Korrigans

Quelques jours après le Tour de France, le gratin du cyclisme se retrouve sur les routes camoriennes pour une course de haut niveau.

### RENSEIGNEMENTS

06 95 77 78 39  
[renelelouer@wanadoo.fr](mailto:renelelouer@wanadoo.fr)

MARDI 30 JUILLET

Sanctuaire de Sainte-Anne d'Auray

## ● Balade musicale et danse au cœur de la Bretagne sacrée

Le duo Nijadell, Fabrice Lothodé (bombarde) et Jérémy Simon (accordéon chromatique), vous invite à découvrir les musiques et danses traditionnelles bretonnes, autour des photographies d'Yvon Boëlle. Départ à 16h devant la Basilique.

Gratuit

### RENSEIGNEMENTS

Académie de Musiques et d'Arts Sacrés :  
02 97 57 55 23 / [accueil@admas.fr](mailto:accueil@admas.fr)  
[www.academie-musique-arts-sacres.fr](http://www.academie-musique-arts-sacres.fr)



© Académie de Musiques et d'Arts Sacrés

# AOÛT



© Philippe Durville

MERCREDI 7 AOÛT, 20 H 30 • lieux à préciser

## ● Chapelles en concert : Musique sacrée de Bretagne et d'ailleurs

Rozenn Le Trionnaire à la clarinette et Vincent Gailly à l'accordéon vous entraînent dans le monde des cantiques bretons et œuvres sacrées de Piazzolla, Bach...

### RENSEIGNEMENTS

02 97 24 09 75 / [detourdart@baiedequiberon.bzh](mailto:detourdart@baiedequiberon.bzh)

DU 9 AU 15 AOÛT À 22 H • Théâtre de verdure, Sainte-Anne-d'Auray

## ● Son et Lumière "1625... Le mystère de Sainte Anne"

Plus de 200 acteurs et figurants en costumes d'époque, avec animaux de ferme, charrette et carrosse, dans le village reconstitué de Ker Anna, vous content l'histoire d'Yvon Nicolazic.

### RENSEIGNEMENTS

07 82 18 25 15 / [www.yvonnicolazic.fr](http://www.yvonnicolazic.fr)

DU 16 AU 18 AOÛT • Plumergat

## ■ Concours hippique

Durant trois jours, les cavaliers amateurs et professionnels de Bretagne et du reste de la France concourront sur différents niveaux d'épreuves, allant de côtes d'obstacles de 1 m à 1,35 m.

Différentes animations sont prévues pour le public et les enfants tout au long du week-end, épreuve de puissance le samedi soir, baptêmes poney...

### RENSEIGNEMENTS

Association Solma Jump Plumergat : 06 64 52 76 85



DU 9 AU 11 AOÛT • La Trinité-sur-Mer

## ■ Poulbert Jump 2019

Des cavaliers de plusieurs régions se réunissent au parc du Poulbert pour trois jours de sport, au bord de mer.

Le dimanche déroule les épreuves de grand prix qui révèlent chaque année de nouveaux talents.

### RENSEIGNEMENTS

[poulbertcompetitionequestre@gmail.com](mailto:poulbertcompetitionequestre@gmail.com)

---

**DIMANCHE 11 AOÛT** • Port d'Étel
 

---

## ● Fête du Thon

Incontournable fête traditionnelle, la fête du thon d'Étel fait revivre le passé du port thonier de la Ria, un concentré de joie de vivre et de bonne musique !

Défilé de chars, musique bretonne, concerts, feu d'artifice et de nombreuses animations.

### RENSEIGNEMENTS

Office de Tourisme : 02 97 55 23 80 / [etel.tourisme@baiedequiberon.bzh](mailto:etel.tourisme@baiedequiberon.bzh)

---

**DIMANCHE 18 AOÛT**

 Port de Locmariaquer
 

---

## ● Fête de l'Huître

Grande fête gourmande sur le port. Animations tout au long de la journée de 11 h à minuit : concerts de chants marins, danses bretonnes, concours d'écaillers, expositions et dégustations d'huîtres.

### RENSEIGNEMENTS

Comité des Fêtes : 06 75 54 83 46

---

**24 ET 25 AOÛT** • Allée des pins, Sainte-Anne d'Auray
 

---

## ● Festival « Les Galettes du Monde »

Voir, Entendre et Déguster ! Incontournable rendez-vous gourmand de l'été avec musiques, danses, chants, artisanats et cultures à découvrir.

À l'affiche : Tiken Jah Fakoly, Winston Mcanuff & Fixi, Gauvain Sers, Barcella et bien d'autres.

### RENSEIGNEMENTS

[galettesdumonde@free.fr](mailto:galettesdumonde@free.fr)

---


**MERCREDI 21 AOÛT, 21 H** • Salle Saint-Joseph, La Trinité-sur-Mer
 

---

## ● Les Milles Musicaux : « Music-Hall. Oh Là Là. Isabelle Georges et ses fabuleux musiciens »

Les Milles Musicaux accueillent Isabelle Georges, une des grandes figures du théâtre musical en France. Auréolée de plusieurs Molière du meilleur spectacle musical, Isabelle nous fera vivre avec ses musiciens un grand moment de music-hall.

### RENSEIGNEMENTS

Office de Tourisme : 02 97 55 72 21  
[trinitesurmer.tourisme@baiedequiberon.bzh](mailto:trinitesurmer.tourisme@baiedequiberon.bzh) / [www.lesmillesmusicaux.com](http://www.lesmillesmusicaux.com)

---

**MERCREDI 28 AOÛT, 20 H**

 Départ de l'église Saint Martin, Landévant
 

---

## ● Petite balade entre chien et loup

Visite, contes et musique sur le thème des korrigans : mythe et réalité !

### RENSEIGNEMENTS

06 61 44 40 32 / [www.tidouaralre.com](http://www.tidouaralre.com)



© Écomusée Saint-Dégan

# SEPTEMBRE

DU 20 AU 22 SEPTEMBRE • Écomusée de Saint-Dégan, Brec'h

## ● 50<sup>e</sup> anniversaire de l'Écomusée

Pour l'occasion, l'Écomusée illumine ses chaumières ! Sons et lumières, spectacle conté par Michel Corrignan, la Flanfar aux pruneaux, musiques et danses traditionnelles avec les chanteurs de Pluvigner « Plijadur Canté noz », le bagad de Landaul « Avel hun tadeu » et la Kevrenn Alré. Participez tout l'été à la réalisation d'un grand mur de souvenir !

### RENSEIGNEMENTS

02 97 57 66 00 / [contact@ecomusee-st-degan.fr](mailto:contact@ecomusee-st-degan.fr)  
[www.ecomusee-st-degan.fr](http://www.ecomusee-st-degan.fr)

21 ET 22 SEPTEMBRE • Plage de Kerhillio, Erdeven

## ■ National Freestyle Strapless Tour

Le freestyle Strapless, c'est-à-dire sauter et réaliser des figures tout en gardant la planche collée aux pieds. C'est est un véritable challenge, un défi qui attire de plus en plus de riders. Un rendez-vous du freestyle bien attendu.

### RENSEIGNEMENTS

[asso-pikc@hotmail.fr](mailto:asso-pikc@hotmail.fr) / [www.pikc.fr](http://www.pikc.fr)



© Photo Arnone

LES 7 ET 8 SEPTEMBRE

Grande Plage, Quiberon

## ■ Les triatlons de la presqu'île

Du sport de très haut niveau assuré par les meilleurs triathlètes nationaux et internationaux dans un cadre idyllique.

### RENSEIGNEMENTS

Quiberon Triathlon :  
 06 09 03 20 83 / [www.quiberontriathlon.fr](http://www.quiberontriathlon.fr)

21 ET 22 SEPTEMBRE • Locmariaquer

## ● Le Festival Lok'en Bulles

Festival de Bandes Dessinées avec présence d'une cinquantaine d'auteurs pour tout public. Nombreuses animations en marge du festival dans tout le centre.

### RENSEIGNEMENTS

06 72 08 73 03 / [lokenbulles@gmail.com](mailto:lokenbulles@gmail.com)

LES 28 ET 29 SEPTEMBRE

Quiberon

## ● Les Musicales de Quiberon

Six concerts consacrés aux œuvres de Mozart pour la majeure partie du programme, avec l'ensemble Orchestral Contemporain EOC, Marie-Christine Barrault, l'EOC trio à cordes, l'EOC musique de chambre, l'Orchestre à cordes des Musicales de Quiberon, Dimitri Vassilakis et violoncelle solo.

### RENSEIGNEMENTS

[info@lesmusicalesdequiberon.fr](mailto:info@lesmusicalesdequiberon.fr)

# OCTOBRE

DU 4 OCTOBRE  
AU 17 NOVEMBRE

Pays d'Auray et ses îles

## ● Un automne Autrement

Comme chaque année, à l'automne, le Pays d'Auray est en fête ! Les énergies du territoire se mobilisent et vous proposent plus de 200 animations durant six semaines.

Concerts, théâtre, rallyes, balades, ateliers, cinéma... Le plus dur sera de choisir !

### RENSEIGNEMENTS

[www.tidouaralre.com](http://www.tidouaralre.com)

DIMANCHE 13 OCTOBRE, DE 11 H À 18 H

Écomusée de Saint-Dégan, Brec'h

## ● Ramène ta pomme

Journée festive pour découvrir des anciennes variétés de pommes et les vergers. Presse mobile, presse traditionnelle, traction animale, ateliers et démonstrations, dégustations, cuisson du pain dans le four du village.

### RENSEIGNEMENTS

02 97 57 66 00 / [contact@ecomusee-st-degan.fr](mailto:contact@ecomusee-st-degan.fr)

[www.ecomusee-st-degan.fr](http://www.ecomusee-st-degan.fr)

DIMANCHE 13 OCTOBRE, DÉPART 14 H • Locmariaquer

## ■ 31<sup>e</sup> Merathon du Golfe

Plus de 270 concurrents sur une flotte de plus de 220 embarcations, les parcours Océan racing, bateaux de « descente » ou stand up paddle de 15 à 21 km partant de Locmariaquer jusqu'au port de Saint Goustan, promettent un beau spectacle.

### RENSEIGNEMENTS

06 43 75 50 20 / [www.kayakauray.fr](http://www.kayakauray.fr)







DU 19 AU 25 OCTOBRE • Baie de Quiberon

## ■ Championnat de France Espoir Extrême Glisse

Pendant 6 jours les meilleurs Espoirs en Funboard et Kiteboard s'affronteront sur le magnifique plan d'eau de la baie de Quiberon. Au total ce sont 230 jeunes venus de 12 régions différentes qui se disputeront 7 titres de Champions de France.

### RENSEIGNEMENTS

[www.yccarnac.com](http://www.yccarnac.com)

DIMANCHE 20 OCTOBRE 17 H ET 20 H

Salle Saint-Joseph, La Trinité-sur-Mer

## ● Les Milles Musicaux : « Carte blanche à Alexandre Tharaud »

Invité par les Milles Musicaux, ce grand pianiste de renommée internationale donnera deux concerts à La Trinité sur Mer.

### RENSEIGNEMENTS

Office de Tourisme : 02 97 55 72 21

[trinitesurmer.tourisme@baiedequiberon.bzh](mailto:trinitesurmer.tourisme@baiedequiberon.bzh)

[www.lesmillesmusicaux.com](http://www.lesmillesmusicaux.com)

DU 25 AU 27 OCTOBRE

Quiberon

## ● Festival Presqu'île Breizh de Quiberon

Le Festival Presqu'île Breizh de Quiberon est un événement destiné à démocratiser la musique, la danse et la culture bretonne et celtique, par l'organisation d'animations gratuites et festives sur la presqu'île de Quiberon et les îles voisines.

### RENSEIGNEMENTS

07 67 09 00 99

[fpbquiberon@gmail.com](mailto:fpbquiberon@gmail.com)

31 OCTOBRE • Erdeven

## ● Les Menhirs d'Halloween

Les sorcières des menhirs sont de retour ! En plus d'être allées chercher leurs amis zombies, fantômes, trolls des montagnes puantes et autres monstres dégoulinants... Les chemins creux d'Erdeven résonneront des cris d'épouvante des enfants et de leurs parents... Parcours conseillé à partir de 7 ans.

### RENSEIGNEMENTS

02 97 55 64 60/ [erdeven.tourisme@baiedequiberon.bzh](mailto:erdeven.tourisme@baiedequiberon.bzh)

Saurez-vous où a été prise  
cette photo ?  
Réponse en décembre,  
au prochain numéro !



La photo  
du 8<sup>e</sup> magazine a été  
prise à Saint-Goustan.  
Il s'agit du mât  
de l'Indomptable,  
sloop coquiller  
construit en 1947.



# Réservez vos loisirs dans nos Offices de Tourisme

AURAY | BELZ | ERDEVEN | ÉTEL | LA TRINITÉ-SUR-MER | LOCMARIAQUER  
PLOUHARNEL | PLUVIGNER | QUIBERON | SAINT-PIERRE QUIBERON | SAINTE-ANNE-D'AURAY



© Alexandre Lamoureux

## Billetterie



LOISIRS



ÉVÈNEMENTS



VISITES GUIDÉES



CROISIÈRES



TRAVERSÉES  
VERS LES ÎLES

LES  
**RENDEZ-VOUS**  
DE LA  
**CRÉATION  
ET DE LA REPRISE**  
**D'ENTREPRISE**  
2<sup>E</sup>  
ÉDITION  
JEUDI  
**10**  
OCT.  
**À**  
**AURAY**  
PORTE OcéANE

Conception : Dumeil/DeLaunay

Atelier  
des  
Entreprises